

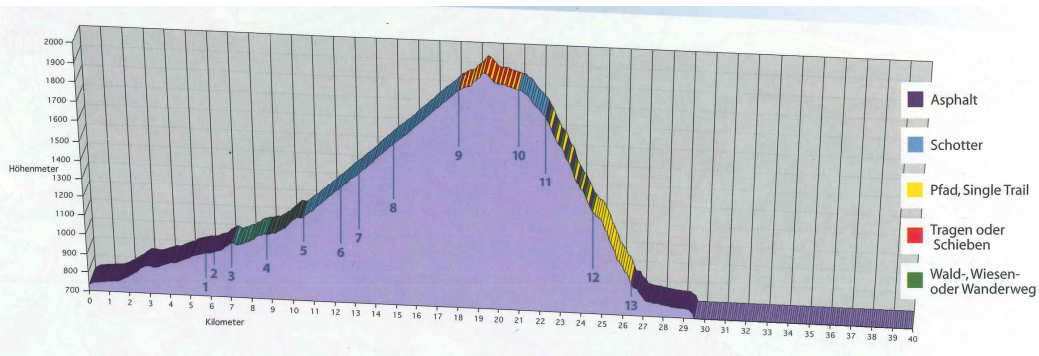
Ultner Höferunde

Charakteristik:

Eine sehr interessante Bike Runde entlang zahlreicher Ultner Bauernhöfe. Aufgrund vieler Abstiege u. Abfahrten ist die Strecke sehr abwechslungsreich. Die gesamte Tour liegt sonnenseitig und ist somit auch im Herbst noch befahrbar. Außer zwei kurzen Steigpassagen verläuft die Tour auf Nebenstraßen und Forststraßen. (bitte immer Viehgatter schließen!!)

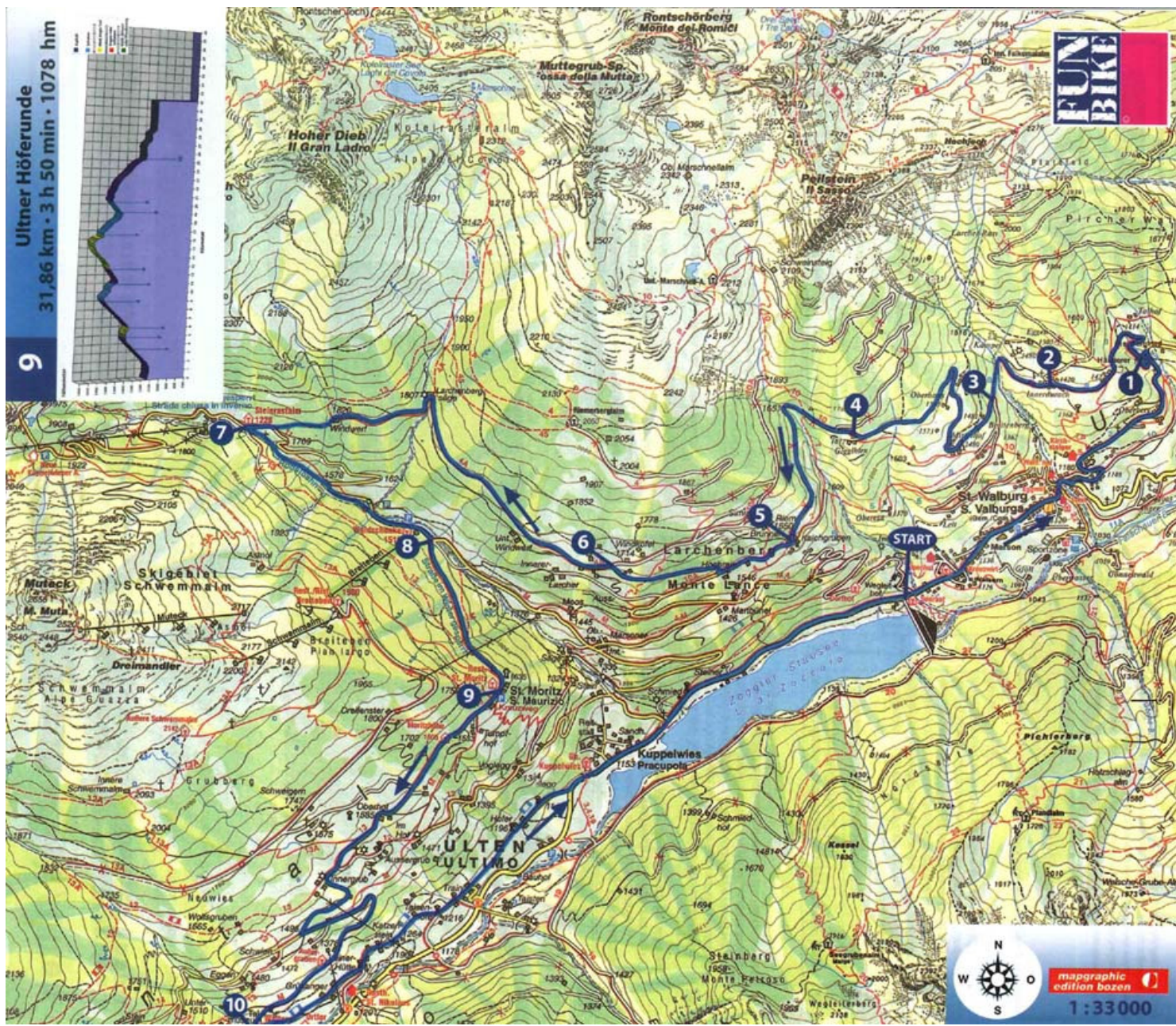
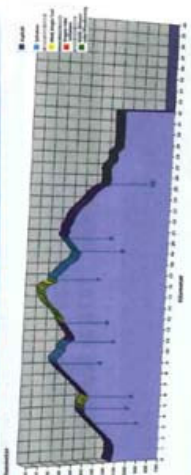
Wegbeschreibung – Tour Nr. 9:

Start beim Staudamm Zoggerstausee. Parkmöglichkeiten sind vorhanden. Auf der Hauptstraße zurück zum östlichen Dorfeingang bis zum Café Wildbach, dann Anstieg zur Kirche. Weiter der Straße folgend bis zum Haus Bergfried. Links abbiegen nach Innerdurach. Vor der Kehre links abwärts fahren zu einem neueren Haus und Stadel. Hinter dem Stadel wieder leicht aufwärts und links weiter auf einem schmalen Wiesenweg (Gatter). Zuletzt auf dem Waldweg bis zu Bach und auf die andere Seite auf Forststraße. Rechts bergauf über die geteerte Höfstraße bis zu deren Ende bei Hof (Giggelhorn). Weiter auf der Forststraße. Es folgen zwei Abzweigungen nach rechts – immer links weiter abwärts. Ende Forststasse Brunnen – Giggelhorn. Kurz abwärts, dann gerade weiter bis zur (Vorfahrtsschild) Straße. Rechts weiter und wieder bergan (Kehre). Bei Kehre links weiter auf Forststraße (Gluderwald). Auf dieser weiter bis sie oberhalb einer eingezäunten Weide endet. Hinter der Weide auf Wanderweg Mark.13 steil abwärts (Trail/schieben – Strecke insgesamt nicht sehr lang – Vorsicht häufig Wanderer). Nach der Einmündung in die Straße einige 100 Meter bergauf bis zur Bar Steinrast. Gegenüber Bar links abbiegen auf Forststraße. Nach einigen 100 Metern wiederum links auf die Forststraße Rodelbahn (Starhaus). Diese vollständig hinab bis zum Zielhaus und gerade weiter bis sie in eine geteerte Straße einmündet. Auf letzterer abwärts bis zur Talstation des Skigebietes. (Bar) Links an Liftstation vorbei auf Forststraße weiter bis zur Kirche St. Moritz (Gasthaus). Auf der Straße Abfahrt nach St. Nikolaus. St. Nikolaus – Zentrum, kurz vor der Kirche links abbiegen (Hotel Waltershof) und auf Höfstraße bzw. Traktorwegen talwärts bis nach Kuppelwies – Wanderweg Nr.4 blau – weiße Markierung. (Achtung häufig Spaziergänger und Wanderer). Nach Einmündung in die Talstraße. Auf dieser den See entlang zurück zum Ausgangspunkt.



| | |
|---------------------------|--|
| Ausgangspunkt | St. Walburg – Staudamm des Zoggerstausees |
| Fahrzeit | 3 h 50 min |
| Kilometer | 31,86 km |
| Höhenmeter | 1078 Hm |
| Schwierigkeitsgrad | ●●●●○○ - mittel |
| Technik | ●●●●○○ |
| Kondition | ●●●●○○ |
| Panorama | ●●●●●● |
| Beste Jahreszeit | meist Sommer und Herbst |

9
Ultner Höferunde
31,86 km • 3 h 50 min • 1078 hm



N
W O S
mapgraphic
edition bozen
1:33000