

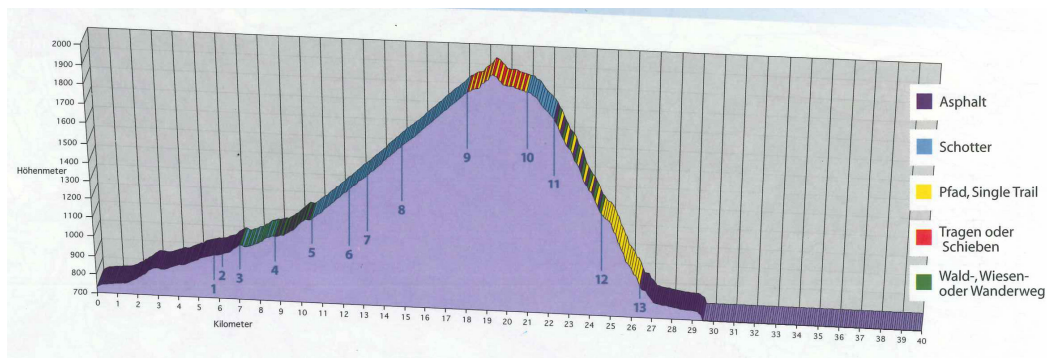
Ultner Almenrunde

Charakteristik:

Schöne Almenrunde, die eine gute Kondition erfordert und auf der hier beschriebenen Abfahrtsstrecke auch gutes Fahrkennen voraussetzt.

Wegbeschreibung - Tour Nr. 7

Auf der Hauptstraße in Richtung St. Walburg (4 Tunneln beleuchtet) links auf die neue Landesstraße nach Proveis. Nach der Brücke über die Falschauer rechts abbiegen. Kurz vor Kehre rechts auf den Wiesenweg enbiegen. Nun immer links des Falschauerbaches weiter taleinwärts. Bei altem Gasthof Überwasser (unbewohnt) – rechts weiter auf Wiesenwegen, später auf einem Waldweg weiterhin links des Baches bis unterhalb des Staudammes. Auf schmaler Teerstraße bis auf den Damm hinauf, links weiter auf Forststraße zur Spitzner Alm. Gerade weiter, bei Kehre links weiter, gerade weiter bis zur Spitzner Alm. Oberhalb der Alm auf Weg bzw. Steig (kurze Trail- bzw. Schiebepassagen) weiter – Markierung Nr. 23 – bis zur Gamperalm. Beginn der Abfahrt zunächst auf der Forststraße. Abzweigung auf Weg Nr. 24 (Schild St. Pankraz) und Beginn der steilen Abfahrt (teilw. Trail); oder weiter auf der Forststraße. Beide Strecken enden fast gemeinsam auf der Landstraße nach Proveis. Über die Straße und weiter am Hof vorbei dem Weg Nr. 24 folgend abwärts. Auf Straße talauswärts und zurück zum Ausgangspunkt.

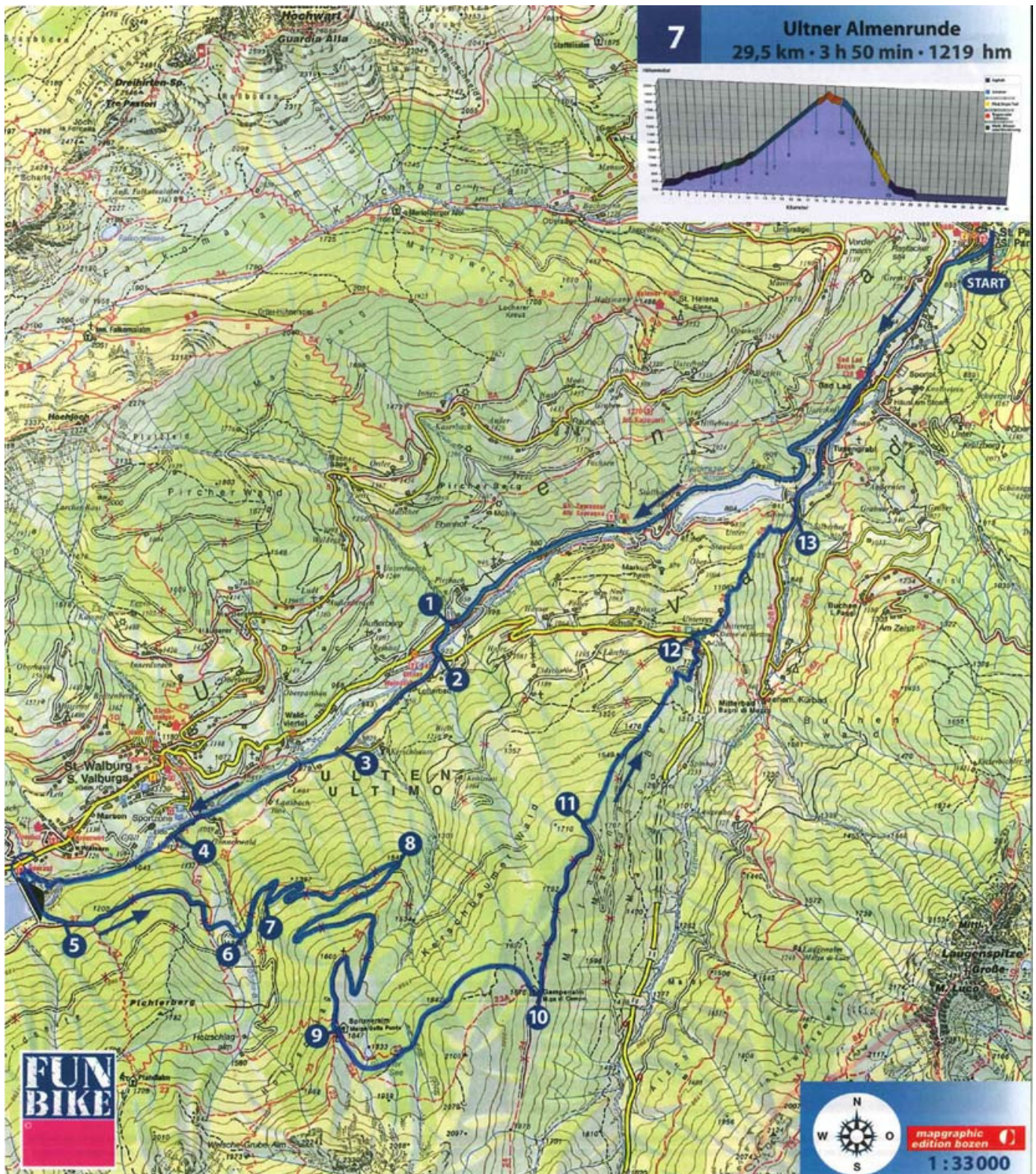



Ausgangspunkt	St. Pankraz – Parkplatz unterhalb vom Dorf (Friedhof) – direkt von der Hauptstraße
Fahrzeit	3 h 50 min
Kilometer	29,5 km
Höhenmeter	1219 Hm
Schwierigkeitsgrad	●●●●●○ - schwierig
Technik	●●●●●○
Kondition	●●●●●○
Panorama	●●●●●●
Beste Jahreszeit	meist Sommer (!!Herbst!!)

7

Ultner Almenrunde

29,5 km · 3 h 50 min · 1219 hm



maggraphic
edition bozen

1:33 000